












DELPLAN FOR GEOFYSSISK FORSKINGSSTASJON I BARENTSBURG

SAKSBEHANDLING	SAKSNR.	DATO	SIGN.
Kunngjøring om oppstart av planarbeid		18.05.12	
Høring av planforslag 20.11.12 - 20.12.12			
Planforslag til godkjenning av Sysselmannen		11.03.13	
Sysselmannens vedtak:			
PLANEN UTARBEIDET AV:			
 LPO arkitekter Vei 601 2A, 9171 Longyearbyen nord@lpo.no			



Delplan til arealplan jmf svalbardmiljøloven 2002

- §49-5 Forskningsområder
-  Permanent forskningsområde
- §49-6 Viktige ledd i kommunikasjonssystemet
-  Trase for teknisk infrastruktur
 -  Veg
- §49-3 Kulturminne, natur- og friluftsområde
-  Naturområde
- §49-3 Kulturminneområde
-  Sikringssone rundt automatisk fredet kulturminne, jf Svalbardmiljøloven §39 3. ledd.
- Linjesymbol
-  SvpGrense
 -  SvpFormålGrense
 -  SvpBåndleggingGrense
 -  Byggegrense
 -  Regulert senterlinje
- Punktsymboler
-  Avkjørsel
 - B1-B4 Byggeområder

