





Kart B i forskrift om motorferdsel på Svalbard Map B in regulations relating to motor traffic in Svalbard


Ferdse med beltemotorsykkel (snøskuter) og beltebil på Svalbard - tilreisende jf. § 8

 Område der tilreisende kan bruke beltemotorsykkel (snøskuter) og beltebil på snødekt og frossen mark.

 Område der tilreisende kan bruke beltemotorsykkel (snøskuter) og beltebil på snødekt og frossen mark dersom de deltar i organiserte turopplegg eller er i følge med fastboende.


 Område der tilreisende kan bruke beltemotorsykkel (snøskuter) og beltebil på snødekt og frossen mark dersom de er i følge med fastboende i Ny-Ålesund.


 Område for ikke-motorisert ferdsel. All snøskuterkjøring forbudt.


 Ferdselsåre der tilreisende kan bruke beltemotorsykkel (snøskuter) og beltebil på snødekt og frossen mark dersom de deltar i organiserte turopplegg eller er i følge med fastboende.

På Storfjorden mellom Agardhbukta og Wichebukta skal ferdselen legges til nærmeste farbare vei på sjøisen langsetter land.


Area where visitors may use snowmobiles and tracked vehicles in Svalbard, see section 8 of the regulations

 Area where visitors may use snowmobiles and tracked vehicles on snow-covered and frozen ground.

 Area where visitors may use snowmobiles and tracked vehicles on snow-covered and frozen ground if they are taking part in an organised tour or are accompanying permanent residents.

 Area where visitors may use snowmobiles and tracked vehicles on snow-covered and frozen ground if they are accompanying permanent residents of Ny-Ålesund.

 Area reserved for non-motor traffic. All snowmobile use is prohibited.

 Trail where visitors may use snowmobiles and tracked vehicles on snow-covered and frozen ground if they are taking part in an organised tour or are accompanying permanent residents.

On Storfjorden between Agardhbukta and Wichebukta, motor traffic shall follow the practicable route on the sea ice that is closest to the coast.

