


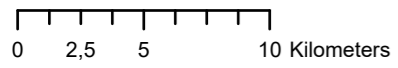


Forslag til utvidelse av Nordenskiöld Land Nasjonalpark

-  Utvidelse av Nordenskiöld Land Nasjonalpark
-  Eksisterende verneområder

-  Områder med ferdselsforbud 15. mai - 15. aug

Målestokk A3: 1: 300 000
Kartgrunnlag: Norsk polarinstitutt
Tillatelse: NorgeDigitalt
Projeksjon: Euref 89, sone 33N
Kartproduksjon: Miljødirektoratet



Sysselemanden på Svalbard oktober 2020

